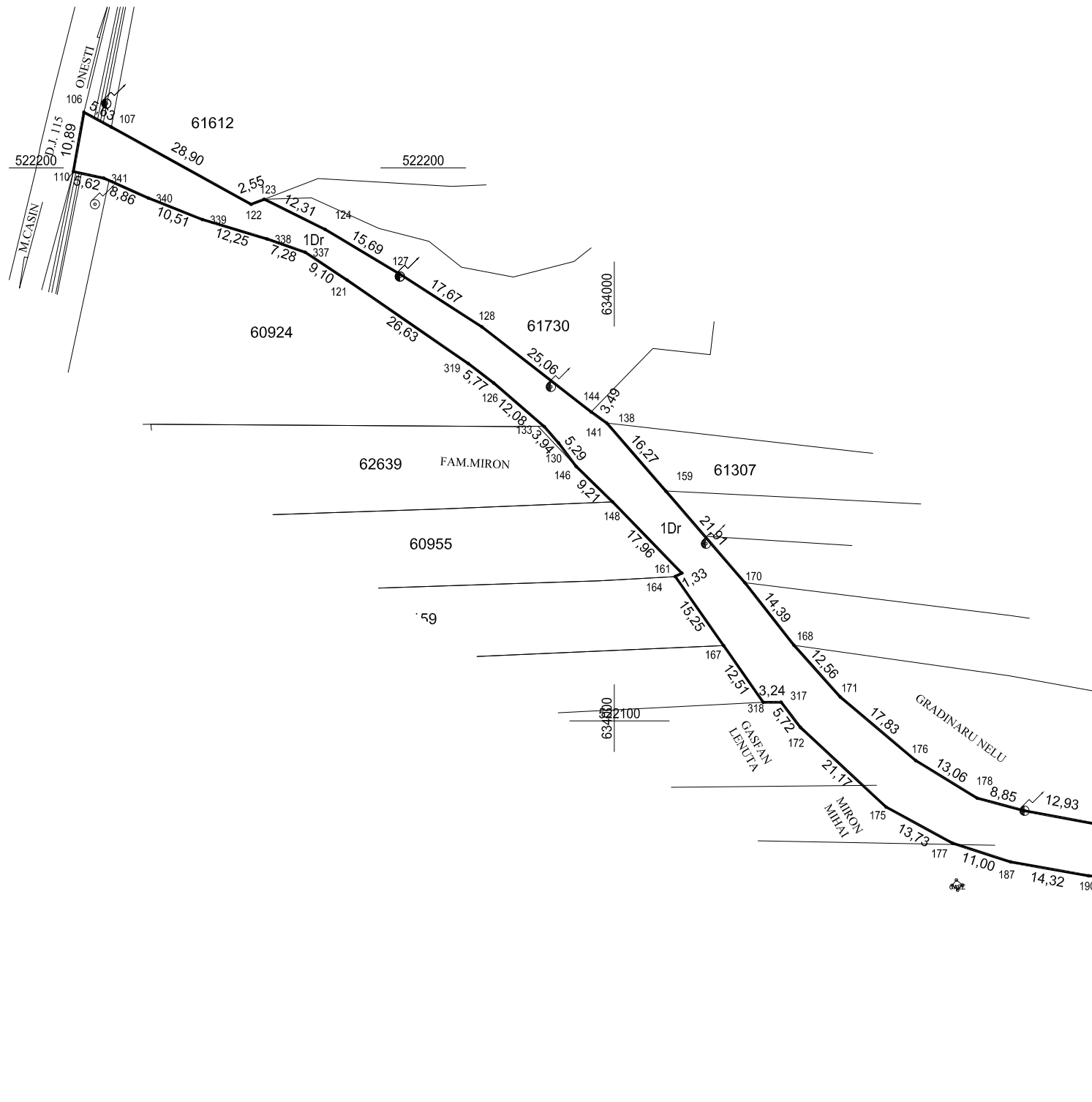


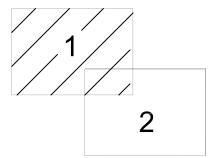
Plan de amplasament si delimitare a imobilului

SCARA 1: 1000

Nr. cadastral	Suprafata masurata	Adresa imobilului
62162	5600 mp	intravilanul si extravilanul com.Casin, sat Casin, str.Abatorului, jud.Bacău
Cartea Funciara nr.62162		Unitatea Administrativ Teritorială (UAT)
		Casin



MODUL DE IMBINARE AL PLANSELOR



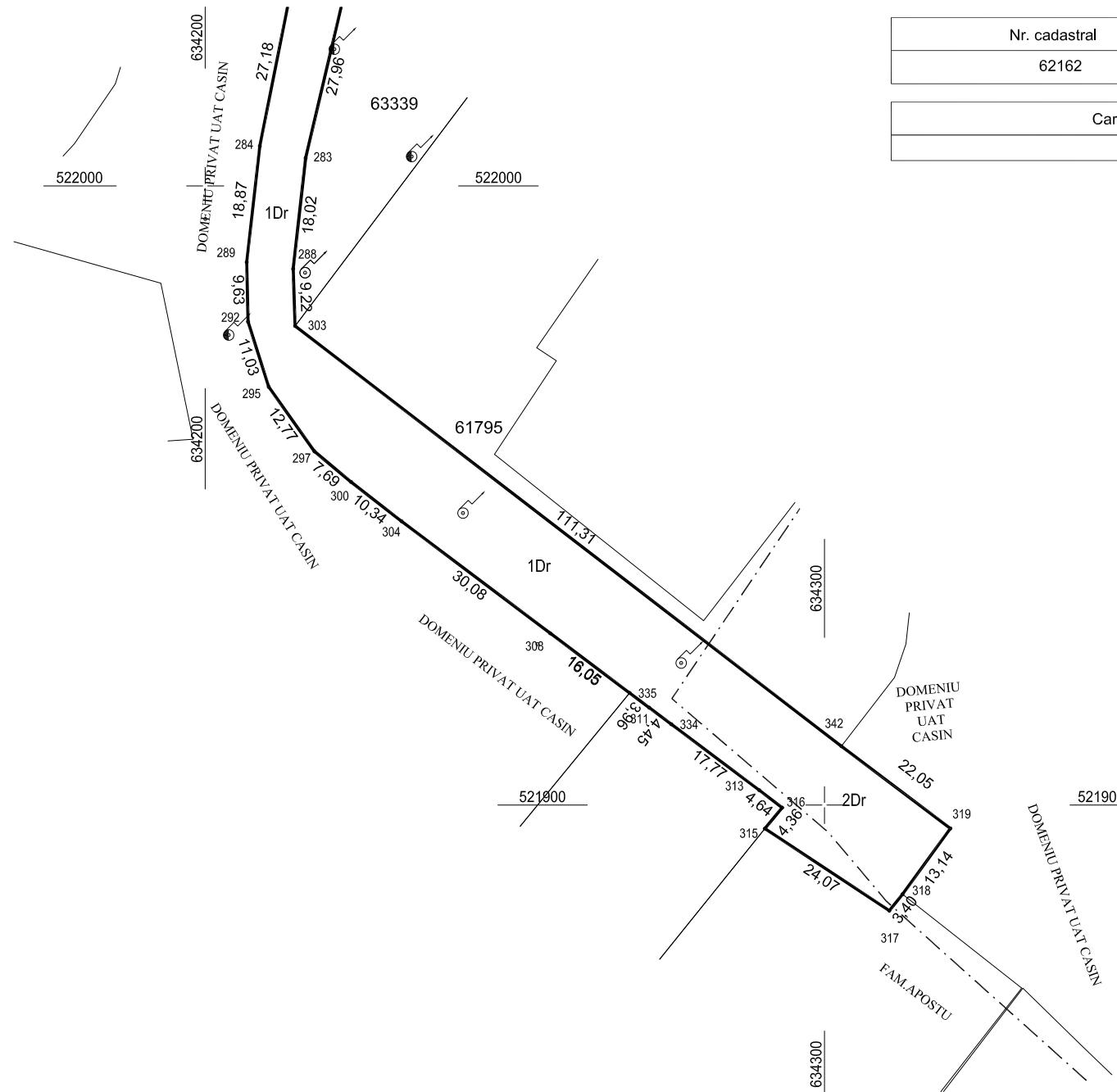

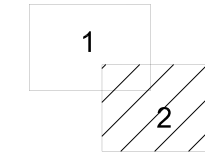
A. Date referitoare la teren				
Nr. parcelă	Categoria de folosință	Suprafața [mp]	Mențiuni	Intravilan/ Extravilan
1	Dr	5600	Drum intravilan (str.Abatorului), imbracaminte din asfalt pe o lungime de 600ml si latime de 5.00ml, poz.16 din inventarul domeniului public, conform Anexei la H.C.L. nr.50/2013, imprejmuit partial cu gard pe laturile : 107-265, 271-342, 317-341.	Intravilan
TOTAL		5600		
B. Date referitoare la construcții				
Cod	Destinație	Suprafața construită la sol [mp]	Mențiuni	
Suprafața totală măsurată a imobilului=5600mp Suprafața din act=5600mp				
<p>Executant: S.C. SILVAZENIT S.R.L. CLASA III SERIA RO-B-J NR. 2120/13.07.2021 DASCĂLU Florin Nicolae CATEGORIA B SERIA RO-VN-F NR. 0129/22.05.2023 Confirm executarea măsurătorilor la teren, corectitudinea întocmirii documentației cadastrale și corespondența acestora cu realitatea din teren</p> <p style="text-align: center;">Semnatura</p>				
Data: octombrie 2023				

Plan de amplasament si delimitare a imobilului

SCARA 1: 1000

Nr. cadastral	Suprafata masurata	Adresa imobilului
62162	5600 mp	intravilanul si extravilanul com.Casin, sat Casin, str.Abatorului, jud.Bacău
Cartea Funciara nr.62162		Unitatea Administrativ Teritorială (UAT)
		Casin

MODUL DE IMBINARE AL PLANSELOR



A. Date referitoare la teren

Nr. parcelă	Categoria de folosință	Suprafața [mp]	Mențiuni	Intravilan/ Extravilan
1	Dr	5600	Drum intravilan (str.Abatorului), îmbracaminte din asfalt pe o lungime de 600ml si latime medie de 5.00ml, poz.16 din inventarul domeniului public, conform Anexei la H.C.L. nr.50/2013, împrejmuit partial cu gard pe laturile : 107-265, 271-342, 317-341.	Intravilan
TOTAL		5600		

B. Date referitoare la construcții

Cod	Destinație	Suprafața construită la sol [mp]	Mențiuni

Suprafața totală măsurată a imobilului=5600mp
Suprafața din act=5600mp

Executant: S.C. SILVAZENIT S.R.L. CLASA III SERIA RO-B-J NR. 2120/13.07.2021
DASCĂLU Florin Nicolae CATEGORIA B SERIA RO-VN-F NR. 0129/22.05.2023
Confirm executarea măsurătorilor la teren, corectitudinea întocmirii documentației cadastrale și corespondența acesteia cu realitatea din teren

Semnatura

Data: octombrie 2023